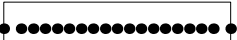

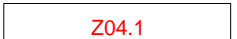


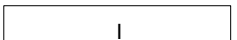



**LEGENDA:**

-  HRANICEŘEŠENÉHO ÚZEMÍ - KATASTR OBCE
-  HRANICE ZASTAVĚNÉHO ÚZEMÍ
-  OZNAČENÍ ZÁBORU ZEMĚDĚLSKÉHO PŮDNÍHO FONDU VYMEZENÝ ZMĚNOU Č.4
-  HRANICE BPEJ
-  KÓD BPEJ
-  TŘÍDA OCHRANY
-  ZEMĚDĚLSKÁ PŮDA S TŘÍDOU OCHRANY I

**NÁVRH ZMĚNY Č.4 ÚPSÚ TUCHORAZ**

**OBJEDNATEL:**

Ondřej Němeček  
 Modenská 663/3  
 109 00, Praha 10  
 Monika Réblová  
 Řídeč 288  
 785 01, Šternberk

**POŘIZOVATEL:**

Zora Štěpánková  
 odbor stavebního a územního plánování

**ZPRACOVATEL:**

Odpovědná osoba:  
 ing. arch. Ivan Vavřík, ČKA 00 113  
 vavrikivan1@gmail.com, tel.: 724 030 872  
 Jaselská 32  
 160 00 Praha 6

Členové zpracovatelského týmu:  
 Ing. arch. Ivan Vavřík  
 Ing. arch. Eliška Stoužilová

**II.3 VYHODNOCENÍ ZÁBORU PŮDNÍHO FONDU**

měřítko: 1:2 880  
 datum: 6/2019

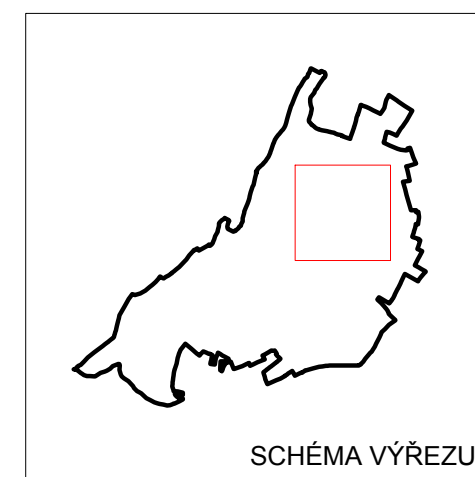


SCHÉMA VÝŘEZU

