














VYHODNOCENÍ ZÁBORU PŮDNÍHO FONDU 1 : 2880

LEGENDA:


-  HRANICE A OZNACENÍ LOKALIT ÚZEMNÍHO ROZVOJE
-  HRANICE A OZNACENÍ ÚZEMNÍCH REZERV
-  HRANICE A PLOCHA ZASTAVĚNÉHO ÚZEMÍ SÍDLA
-  HRANICE BONITOVANÉ PŮDNĚ EKOLOGICKÉ JEDNOTKY (BPEJ)
-  HRANICE BPEJ V ZASTAVĚNÉM ÚZEMÍ SÍDLA
-  KÓD BPEJ
-  ÚZEMNÍ SYSTÉMY EKOLOGICKÉ STABILITY
-  OCHRANNÁ PÁSKA VODNÍCH ZDROJŮ II. STUPNĚ

KULTURY V LOKALITÁCH ÚZEMNÍHO ROZVOJE :

-  2.02.00
-  SES
-  T.T.T.T.T

-  0
-  0
-  0
-  0
-  0

LEGENDA KE ZMĚNĚ Č.3

-  HR. LOKALITY S PŘEDPOKL. ZÁBOREM PŮDNÍHO FONDU
-  III/25900
-  TRÍDA OCHRANY / BPEJ IDENTIFIKOVANÁ V LOKALITĚ
-  VYMEZENÍ HRANICE ZASTAVĚNÉHO ÚZEMÍ (ZMĚNOU Č.3)

NÁVRH
3. ZMĚNY ÚPSŮ TUCHORAZ

OBJEDNATEL:
Obec Tuchoraz,
Tuchoraz 99, Český Brod
282 01

PORÍZOVATEL:
Marek Štichal,
Na Vyhniče 157, Tuhlaty
250 82

ZPRACOVATEL:
Ing. arch. Ivan VAVŘIK
vavrik@vavrik.com, tel.: 734 038 872
Ing. arch. David MĚŠKA
dmeska@seznam.cz, tel.: 602 345 868
Jaselská 52, Praha 6, Dejvice
160 00

7.1. PŮDNÍ FOND
měřítko: 1:2 880
počet formátů A4: 4
datum: 22/03/2015